



# RAUMORDNUNGS- KATASTER (ROK25)

---

## Zeichenerklärung (ROK25-ZE)

# IMPRESSUM

---

**Herausgeber:** Struktur- und Genehmigungsdirektion Süd  
- Obere Landesplanungsbehörde –  
Friedrich-Ebert-Straße 14  
67433 Neustadt an der Weinstraße

**Verantwortlich:** Matthias C.S. Dreyer

**Redaktion:** Lars Matti

Stand vom 07.07.2015

## Allgemein

1234 Objekt Nummer

## Verwaltungsgliederung

### Grenzen

	Staatsgrenze
	Landesgrenze
	Kreisgrenze
	Verbandsgemeindengrenze
	Gemeindegrenze

## Landschaft

### Erholung

Bestand	Planung	
		Naherholung

### prägende Elemente

Bestand	Planung	
		Wald

## Verkehr

### Straßenverkehr

Bestand	Planung	
		Bundesautobahn
		Bundesstraße
		Landesstraße
		Kreisstraße
		Sonstige Strasse

### Seilbahn

Bestand	Planung	
		Seilbahn

## Verkehr

### Schieneverkehr









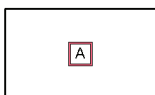
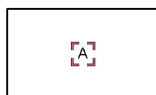

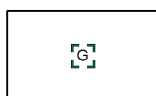
Bestand	Planung	
		Hauptbahn
		Nebenbahn

### Flugverkehr



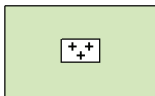

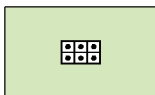



Bestand	Planung	
		Fläche f. d. Luftverkehr
		Flughafen
		Landeplatz
		Segelflugplatz
		Gelände für Luftsportgeräte
		Modellflugplatz
		Hubschrauberlandeplatz

## Siedlungswesen

### Siedlungsflächen


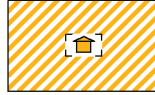
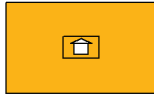
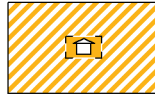

















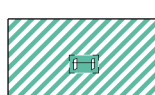






Bestand	Planung	
		Wohnbaufläche
		Mischbaufläche
		Gewerbefläche
		Sonderbaufläche
		Aussiedlerhof
		Gärtnerei

### Grünflächen

Bestand	Planung	
		Grünfläche
		Friedhof
		Kleingärten
		Zeltplatz





## Siedlungswesen

### Sonderflaechen

Bestand	Planung	
		Ferienhausgebiet
		Wochenendhausgebiet
		Hallenbad
		Sondergebiet Erholung
		Sonstiges Sondergebiet
		Freizeitpark
		Campingplatz
		Sondergebiet Sport
		Tennisanlage
		Golfplatz
		Dressurplatz
		Schießstand
		Freibad
		Wildpark

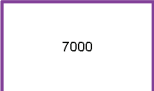

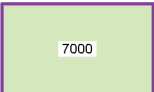

## Siedlungswesen

### Sonderflächen

Bestand	Planung	
		Sporthalle
		Krankenhaus

## Verfahrens- und Schutzgebiete









### Bauleitplanung

rechtskräftig	im Verfahren	
		B-Plan mit Nummer
		Ausgleichsfläche mit Nummer

### Bewässerung





Bestand	Planung	
		Bewässerungsgebiet

### Hochwasserschutz






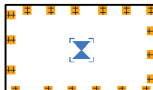




Bestand	Planung	
		Rückhaltebecken
		Überschwemmungsgebiet
		Retentionsraum
		Deich

## Verfahrens- und Schutzgebiete

### Wasserschutz

Bestand	Planung	
		Heilquellenschutzgebiet
		Wasserschutzgebiet (Zone 3)





### Kultur

Bestand	Planung	
		UNESCO Welterbe
		UNESCO Welterbe
		Grabungsschutzzone
		Denkmalschutzzone
		Kulturdenkmal

### Flurbereinigung

abgeschl.	im Verfahren	
		Verfahrensgebiet

### Sonstige

Bestand	Planung	
		Bauschutzzone
		Lärmschutzzone

## Verfahrens- und Schutzgebiete

### Landschaftsschutz

Bestand	Planung	
		Naturpark
		Naturpark-Kernzone
		Naturpark-Pflegezone
		Naturpark-Entwicklungszone
		Naturpark-Stillezone
		Landschaftsschutzgebiet
		Geschützter Landschaftsbestandteil
		Schutzwald Bodenschutzwald

### Naturschutz

Bestand	Planung	
		Naturwaldreservat
		Naturschutzgebiet
		FFH - Gebiet
		Vogelschutzgebiet
		Natur-/Bodendenkmal

## Ver- und Entsorgung

### Abfallwirtschaft

Bestand	Planung	
		Deponie
		Kompostierungsanlage
		Müllverbrennungsanlage
		Schlammdeponie
		Aufbereitungs-Sortieranlage
		Bauschutt aufbereitung
		Tierkörperbeseitigung
		Altlast

### Bodenschätze

Bestand	Planung	
		Abbau
		Ölförderung

## Ver- und Entsorgung

### Stromversorgung

Bestand	Planung	
		El. Freileitung 110kV
		El. Freileitung 220kV
		El. Freileitung 380kV
		El. Kabel unterird. >=110 kV
		Umspannanlage 110/220 kV
		Umspannwerk 380/220 kV
		Windkraftanlage
		WKA Abstandsbereich (5 facher Rotordurchm.)
		Windpark
		Photovoltaik
		Atomkraftwerk
		Kraftwerk
		Gasturbine
		Biomassekraftwerk
		Geothermiekraftwerk
		Wasserkraftwerk
		Biogasanlage

### Produktenversorgung

Bestand	Planung	
		Tanklager/Ölkaverne
		Produktenleitung

## Ver- und Entsorgung

### Nachrichtenwesen

Bestand	Planung	
		Funk-/Sendeanlage

### Gasversorgung

Bestand	Planung	
		Gasleitung DN <500
		Gasleitung DN >=500
		Gaswerk
		Gasspeicher

### Wasserversorgung

Bestand	Planung	
		Wasserleitung
		Wasserwerk
		Wasserhochbehälter

### Abwasserentsorgung

Bestand	Planung	
		Abwasserleitung
		Kläranlage

### Wasserbau

Bestand	Planung	
		Schleuse
		Stauanlage
		Wasserfläche