

Generallegende Februar 2004




der digitalen Regionalen Raumordnungspläne
in Rheinland-Pfalz




Siedlungsstruktur



-  Oberzentrum
-  Mittelzentrum im Grundnetz
-  Mittelzentrum im Ergänzungsnetz
-  Grundzentrum
-  Grundzentrum im Grundnetz
-  Grundzentrum im Ergänzungsnetz
-  Funktionsraum









-  Siedlungsfläche Wohnen
-  Siedlungsfläche Wohnen - Bestand
-  Siedlungsfläche Wohnen - Planung
-  Vorranggebiet Wohnen
-  Vorbehaltsgebiet Wohnen
-  Siedlungsfläche Industrie- und Gewerbe
-  Siedlungsfläche Industrie- und Gewerbe - Bestand
-  Siedlungsfläche Industrie und Gewerbe - Planung
-  Vorranggebiet Industrie und Gewerbe
-  Vorbehaltsgebiet Industrie und Gewerbe


Freiraumstruktur




-  Fläche mit bes. Nutzung für öffentliche Zwecke (Sonderfläche Bund)
-  Sonderfläche (Bund) - Bestand
-  Sonderfläche (Bund) - Planung

-  Vorranggebiet Landwirtschaft (und Weinbau)
-  Vorbehaltsgebiet Landwirtschaft (und Weinbau)
-  Sonderkultur Weinbau

-  Vorranggebiet Wald/Forstwirtschaft
-  Vorbehaltsgebiet Wald/Forstwirtschaft

-  Vorranggebiet der Wasserwirtschaft Schwerpunkt: Grundwasserschutz
-  Vorranggebiet der Wasserwirtschaft Schwerpunkt: Hochwasserschutz
-  Vorranggebiet der Wasserwirtschaft Schwerpunkt: Oberflächengewässer
-  Vorranggebiet der Wasserwirtschaft: Hochwasserrückhaltung / Polder
-  Vorbehaltsgebiet der Wasserwirtschaft Schwerpunkt: Grundwasserschutz
-  Vorbehaltsgebiet der Wasserwirtschaft Schwerpunkt: Hochwasserschutz
-  Vorbehaltsgebiet der Wasserwirtschaft Schwerpunkt: Oberflächengewässer
-  Vorbehaltsgebiet der Wasserwirtschaft: Hochwasserrückhaltung / Polder

-  Vorbehaltsgebiet Erholung/Fremdenverkehr

-  Vorranggebiet Rohstoffsicherung
-  Vorbehaltsgebiet Rohstoffsicherung
-  Genehmigte Abbaufläche

Freiraumstruktur










-  Vorranggebiet Windenergienutzung
-  Vorbehaltsgebiet Windenergienutzung
-  Ausschlussfreie Gebiete Windenergienutzung

-  Regionaler Grünzug
-  Grünzäsur





-  Vorranggebiet Arten-/Biotopschutz
-  Vorbehaltsgebiet Arten-/Biotopschutz
-  FFH-Gebiet
-  Vogelschutzgebiet

-  Vorranggebiet Ressourcenschutz Schwerpunkt: Grundwasser
-  Vorranggebiet Ressourcenschutz Schwerpunkt: Boden
-  Vorranggebiet Ressourcenschutz Schwerpunkt: Klima/Luft
-  Vorranggebiet Ressourcenschutz Schwerpunkt: Pflanzen und Tiere
-  Vorranggebiet Ressourcenschutz Schwerpunkt: Landschaftsbild/Erholung
-  Vorbehaltsgebiet Ressourcenschutz Schwerpunkt: Grundwasser
-  Vorbehaltsgebiet Ressourcenschutz Schwerpunkt: Boden
-  Vorbehaltsgebiet Ressourcenschutz Schwerpunkt: Klima/Luft
-  Vorbehaltsgebiet Ressourcenschutz Schwerpunkt: Pflanzen und Tiere
-  Vorbehaltsgebiet Ressourcenschutz Schwerpunkt: Landschaftsbild/Erholung




Infrastruktur

- Funktionales Netz des öffentlichen Verkehrs**
 -  Großräumige Verbindung - Bestand/Planung
 -  Überregionale Verbindung - Bestand/Planung
 -  Regionale Verbindung - Bestand/Planung
 -  Flächenerschließende Verbindung - Bestand/Planung
- Funktionales Straßennetz**
 -  Großräumige Straßenverbindung - Bestand/Planung
 -  Überregionale Straßenverbindung - Bestand/Planung
 -  Regionale Straßenverbindung - Bestand/Planung
 -  Flächenerschließende Straßenverbindung - Bestand/Planung
-  Flächen für den Luftverkehr

Sonstige Planinhalte

-  Fließgewässer
-  Gewässer
-  Sonstige Freiflächen
-  Sonstige Waldflächen

Administrative Grenzen

-  Kreisgrenze
-  Verbandsgemeindengrenze
-  Gemeindegrenze

Mindestinhalte: Standard

optionale Inhalte: Kursiv

Bezugsmaßstab: 1 : 75.000
Kartenhintergrund: Grundriss und Schrift der TK 50,
verkleinert auf 1 : 75.000